



















REPUBLIKA HRVATSKA
BJELOVARSKO - BILOGORSKA ŽUPANIJA
PROSTORNI PLAN
BJELOVARSKO-BILOGORSKE ŽUPANIJE
IV. IZMJENE I DOPUNE
2. ADMINISTRATIVNA SJEDIŠTA I RAZVRSTAJ
DRŽAVNIH I ŽUPANIJSKIH CESTA

MJ 1: 300 000

TUMAČ PLANSKOG ZNAKOVLJA :

-  GRANICA ŽUPANIJE
-  GRANICA GRADA / OPĆINE
-  ŽUPANIJSKO SJEDIŠTE
-  GRADSKO SJEDIŠTE
-  OPĆINSKO SJEDIŠTE
-  AUTOCESTA/BRZA CESTA (planirano)
-  BRZE CESTE (planirano)
-  OSTALE DRŽAVNE CESTE (postojeće)
-  OSTALE DRŽAVNE CESTE (planirano)
-  OSTALE DRŽAVNE CESTE (u istraživanju)
-  OSTALE DRŽAVNE CESTE (alternativna trasa)
-  ŽUPANIJSKE CESTE (postojeće)
-  ŽUPANIJSKE CESTE (moguća ili alternativna trasa)
-  ŽUPANIJSKE CESTE (u istraživanju)
-  NERAZVRSTANA CESTA ŽUPANIJKOG ZNAČAJA (postojeće)
-  RASKRŽJE CESTA U DVIJE RAZINE (planirano)

