




















TUMAČ PLANSKOG ZNAKOVLJA :

-  GRANICA ŽUPANIJE
-  GRANICA GRADA / OPĆINE
-  VEĆE REGIONALNO SREDIŠTE
-  REGIONALNO SREDIŠTE
-  PODRUČNO SREDIŠTE
-  VEĆE LOKALNO SREDIŠTE
-  MANJE LOKALNO SREDIŠTE
-  POTENCIJALNO SREDIŠTE
i središnje naselje koje ima umanjen značaj, jer se veći dio središnjih funkcija nalazi u značajnijem središtu
-  OSTALA NASELJA

-  AUTOCESTA/BRZA CESTA (planirano)
-  BRZE CESTE (planirano)
-  OSTALE DRŽAVNE CESTE (postojeće)
-  OSTALE DRŽAVNE CESTE (planirano)
-  OSTALE DRŽAVNE CESTE (u istraživanju)
-  OSTALE DRŽAVNE CESTE (alternativna trasa)
-  ŽUPANIJSKE CESTE (postojeće)
-  ŽUPANIJSKE CESTE (moguća ili alternativna trasa)
-  ŽUPANIJSKE CESTE (u istraživanju)
-  NERAZVRSTANA CESTA ŽUPANIJKOG ZNAČAJA (postojeće)
-  RASKRŽJE CESTA U DVIJE RAZINE (planirano)



REPUBLIKA HRVATSKA
 BJELOVARSKO - BILOGORSKA ŽUPANIJA
 PROSTORNI PLAN
 BJELOVARSKO-BILOGORSKE ŽUPANIJE
 IV. IZMJENE I DOPUNE
 3. SUSTAV SREDIŠNJIH NASELJA
 I RAZVOJNIH SREDIŠTA
 MJ 1: 300 000

