





TUMAČ PLANSKOG ZNAKOVLJA :

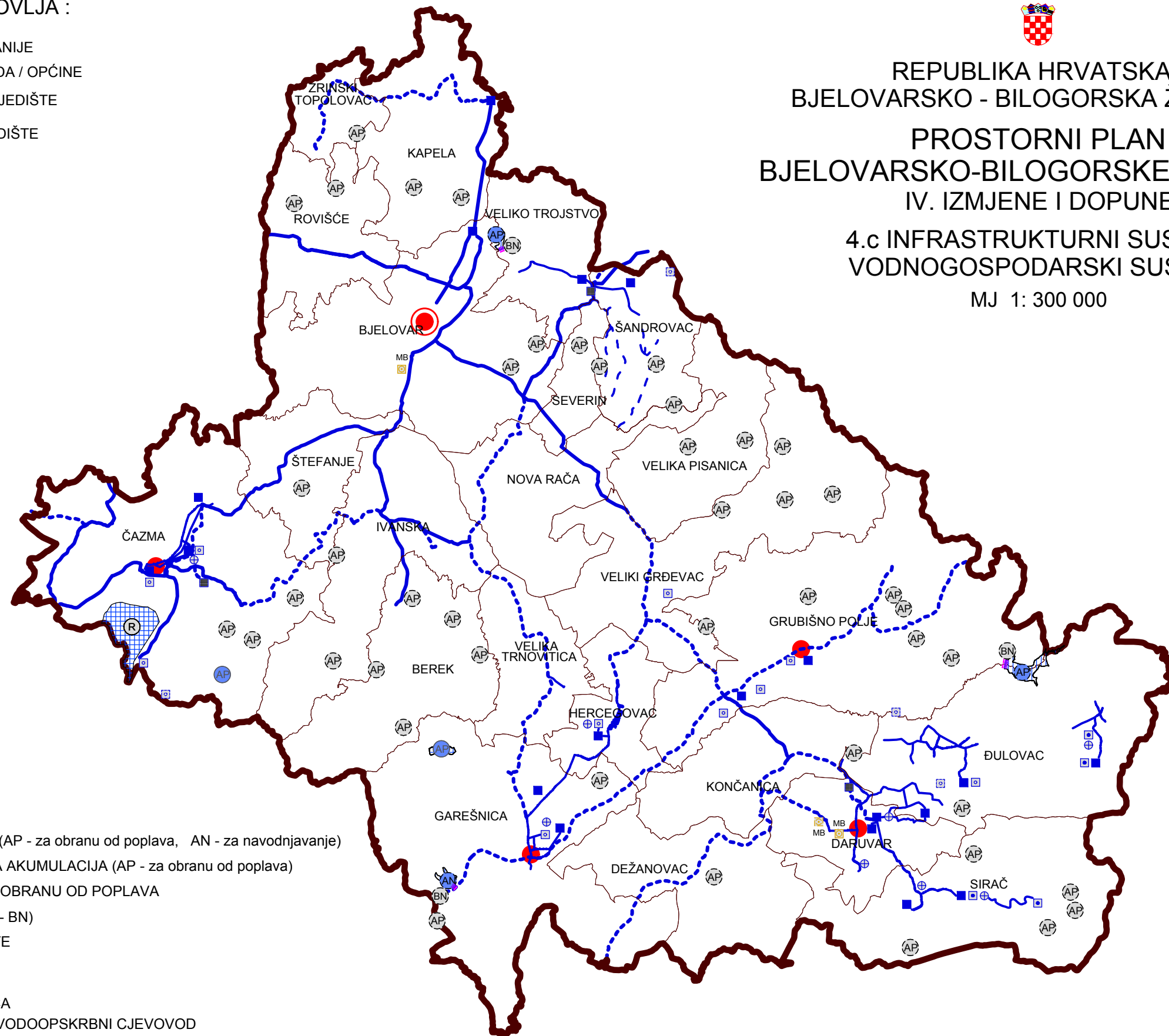
-  GRANICA ŽUPANIJE
-  GRANICA GRADA / OPĆINE
-  ŽUPANIJSKO SJEDIŠTE
-  GRADSKO SJEDIŠTE














REPUBLIKA HRVATSKA  
 BJELOVARSKO - BILOGORSKA ŽUPANIJA  
**PROSTORNI PLAN  
 BJELOVARSKO-BILOGORSKE ŽUPANIJE  
 IV. IZMJENE I DOPUNE**

**4.c INFRASTRUKTURNI SUSTAVI  
 VODNOSPOSODARSKI SUSTAV**

MJ 1: 300 000



postojeće/planirano

-  AKUMULACIJA (AP - za obranu od poplava, AN - za navodnjavanje)
-  POTENCIJALNA AKUMULACIJA (AP - za obranu od poplava)
-  RETENCIJA ZA OBRANU OD POPLAVA
-  BRANA (nasuta - BN)
-  VODOCRPILIŠTE
-  VODOZAHVAT
-  VODOSPREMA
-  CRPNA STANICA
-  MAGISTRALNI VODOOPSKRBNI CJEVOVOD
-  OSTALI VODOOPSKRBNI CJEVOVODI
-  UREĐAJ ZA PROČIŠĆAVANJE  
 mehanički - M, biološki - B