





TUMAČ PLANSKOG ZNAKOVLJA :

-  GRANICA ŽUPANIJE
-  GRANICA GRADA / OPĆINE
-  ŽUPANIJSKO SJEDIŠTE
-  GRADSKO SJEDIŠTE












REPUBLIKA HRVATSKA
 BJELOVARSKO - BILOGORSKA ŽUPANIJA
 PROSTORNI PLAN
 BJELOVARSKO-BILOGORSKE ŽUPANIJE
 IV. IZMJENE I DOPUNE
 5. POSTUPANJE S OTPADOM

MJ 1: 300 000



OBRADA, SKLADIŠTENJE I ODLAGANJE OTPADA

postojeće/planirano

-  CENTAR ZA GOSPODARENJE OTPADOM
-  PRETOVARNA STANICA I RECIKLAŽNO DVORIŠTE
-  PRETOVARNA STANICA I RECIKLAŽNO DVORIŠTE - ALTERNATIVNA LOKACIJA
-  RECIKLAŽNO DVORIŠTE ZA GRAĐEVNI OTPAD
-  KAZETA ZA AZBEST
-  SABIRALIŠTE NUSPROIZVODA ŽIVOTINJSKOG PORIJEKLA
-  RASHLADNI KONTEJNER
-  KOMPOSTANA
-  RECIKLAŽNO DVORIŠTE